









LEGENDA

..... Contorni Comunali

EDIFICI DA DESTINARE A CENTRI DI RICOVERO DELLA POPOLAZIONE
IN CASO D'INCENDIO - STRATEGICI E MONUMENTALI -


- | | | | |
|---|---|---|--|
|  | Edifici scolastici da destinare a centri di ricovero della popolazione in caso d'incendio |  | Aree per l'ammassamento delle forze e delle risorse |
|  | Strutture sanitarie |  | Aree utilizzabili per attendamenti, roulottepall e container |
|  | Edifici pubblici |  | Percorso avvicinamento |
|  | Edifici monumentali | | |
|  | Cimitero | | |

COMUNE DI MENDICINO

PROVINCIA DI COSENZA

PIANO STRUTTURALE COMUNALE

LEGGE URBANISTICA 16 APRILE 2002 N. 19



Committente: COMUNE DI MENDICINO

SINDACO:
ing. Antonio PALERMO

PROGETTISTI:
arch. Daniela FRANZINI
capogruppo coordinatore

dott. geol. Teodoro Aldo BATTAGLIA

Responsabile Unico
del Procedimento:
ing. Roberto GRECO

arch. Carla SALAMANCA

dott. agr. Pasquale AUDIA

ing. Gianpaolo ROSA

dott. Giovanni MISASI

ing. Francesco Maria CONFORTI

COLLABORATORE:
Arch. Raffaele COLOSIMO

AREE PER IL PIANO DI PROTEZIONE CIVILE

All.A Codice QCN_Tav.P.4

Scala 1:10000

TAV. P.4